COMUNE DI MODENA

PROGETTO DI RIQUALIFICAZIONE DI AREE PRODUTTIVE AI SENSI DELLA L.R. 20/2000, ART. A-14 BIS

AMPLIAMENTO DI EDIFICIO PRODUTTIVO
E REALIZZAZIONE DI STRUTTURA TECNOLOGICA
PREVIA DEMOLIZIONE DI FABBRICATI ESISTENTI
(FABBRICATO B)

TITOLO			
PLANIMETRIA GENERALE (Progetto)			
TAV. 4	SCALA 1 : 200	DATA Maggio 2016	TITOLARE C.P.C. S.r.l.

Arch. MARCELLO DETTORI
Via Crocetta, 26 - 41122 Modena - cell. 348 7407012 - arch.dettori@gmail.com

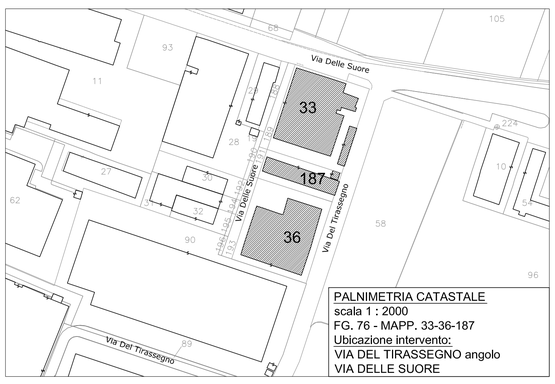

PALNIMETRIA CATASTALE
scala 1 : 2000
FG. 76 - MAPP. 33-36-187
Ubicazione intervento:
VIA DEL TIRASSEGNO angolo
VIA DELLE SUORE

PIANO SOPPALCO (quota +750)

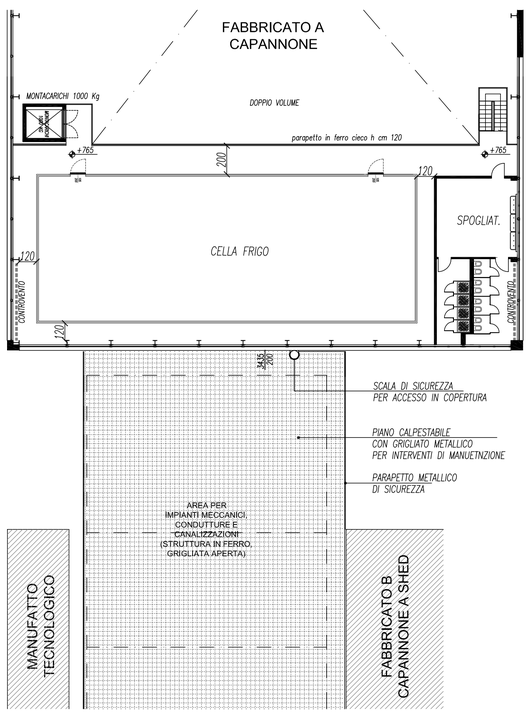

LEGENDA

- PARCHEGGI PRIVATI (P765) ESISTENTI SU AREA DI PROPRIETA' = N°2
- PARCHEGGI PRIVATI (P765) ESISTENTI SU AREA DI PROPRIETA' E IN LOCAZIONE LEASING = N°44
- PARCHEGGI PRIVATI (P765) IN PROGETTO = N°29
- CONFINE DI PROPRIETA' CATASTALE
- CONFINE DI PROPRIETA' (STATO DI DIRITTO)
- PARCHEGGI PUBBLICI IN PROGETTO = N°16
- AREE, PARCHEGGI E PORZIONI DI FABBRICATI NON OGGETTO DI INTERVENTO MA FACENTI PARTE DEL COMPLESSO PRODUTTIVO C.P.C.
- ALTRE PROPRIETA'
- VERDE DI ARREDO



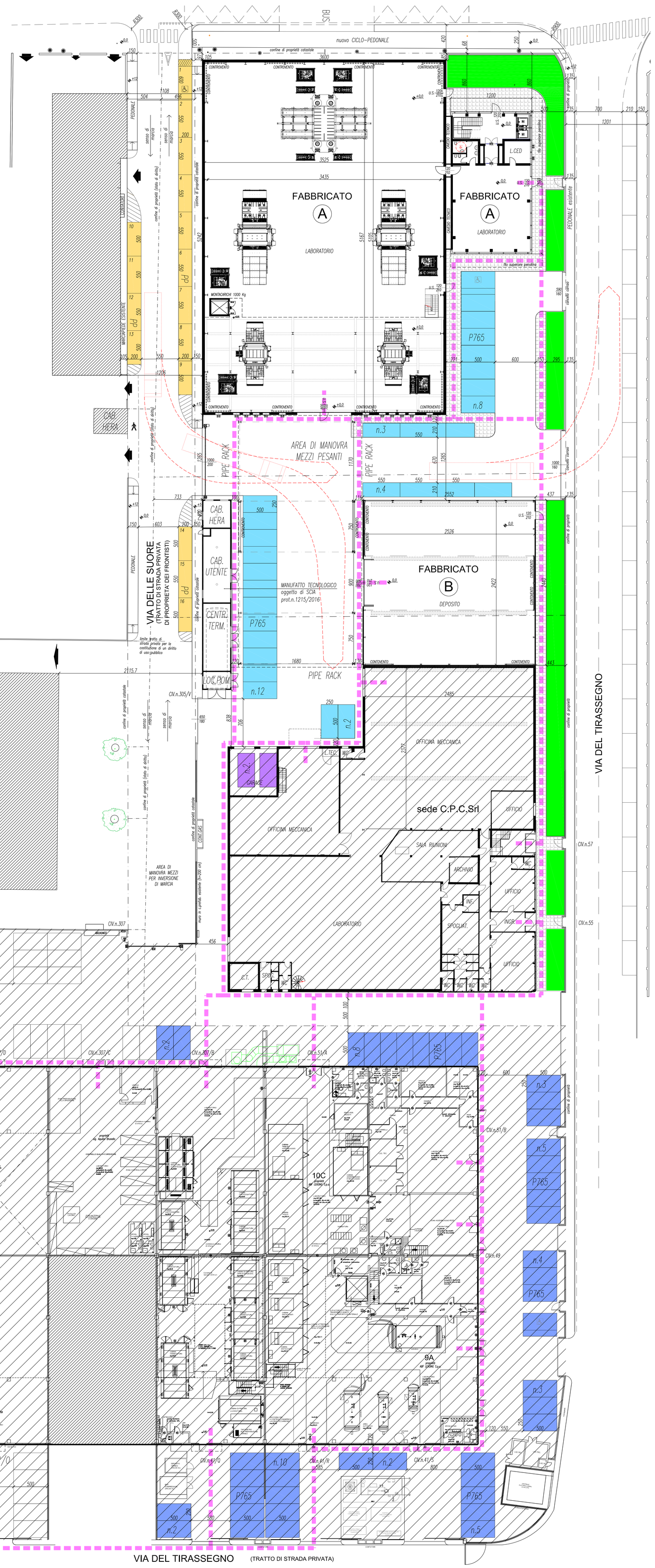

PLANIMETRIA PIANO TERRA